



For earth observation

## Verkenning en Voorbereiding BGT

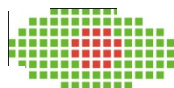
### BGT scan

NEO maakt een analyse van uw huidige kaart en beoordeelt de benodigde inspanningen en kosten uitgaand van de wettelijke eisen en uw ambitie niveau. Het resultaat is een bondige rapportage geïllustreerd met voorbeelden van de te zetten stappen

### BGT scan+

NEO inventariseert uw ambitie niveau en de relaties met de beheers omgevingen voor wegen, groen, WOZ enz. NEO helpt in het draagvlak voor samenwerking binnen uw organisatie te ontwikkelen en traint in 1 of meerdere sessies uw medewerkers in objectgerichte communicatie

## Transitie GBKN-BGT



**Signaleyes**

*Helder zicht op verandering*

### BGT transitie

Vervlak mijn GBKN (Sluiten, opdelen en classificatie)

### BGT transitie+

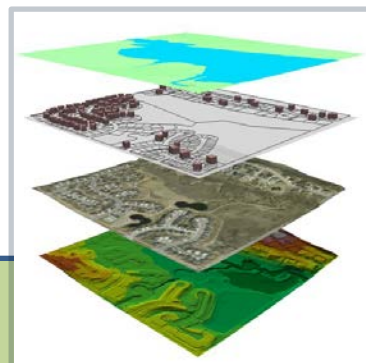
Vervlak mijn GBKN en vul ontbrekende Geometrie aan (BGT-ready)

### BGT transitie++

Vervlak mijn GBKN en vul aan met ontbrekende Geometrie en integreert met beheersomgevingen (Groen, wegen WOZ enz.) in IMGEO 2.0

### BGT transitie+++


Maak mijn GBKN vervlakt met ontbrekende Geometrie en integreer met huidige beheeromgeving en vul beheer objecten aan (IMGEO 2.0)



### **BGT transitie**

Vervlak mijn GBKN


Verzamelen gegevens  
Under & Overshoots?  
Plaatsen afsluiters  
Objecten maken (IMGEO 2.0)  
Attribuut toewijzing



### **BGT transitie+**

Vervlak mijn GBKN en vul aan met ontbrekende Geometrie


BGT transitie  
Mutatiesignalering, o.b.v. luchtfoto's  
Stereokartering van mutaties



### **BGT transitie++**

Maak mijn GBKN vervlakt met ontbrekende Geometrie en integreer met huidige beheeromgeving (IMGEO 2.0)

BGT transitie+  
Inventarisatie van objecten Beheer pakketten  
Vertalen van objecten beheer pakket Naar IMGEO 2.0 thematiek  
IMGEO objecten "inpassen" op BGT-objectenkaart



### **BGT transitie+++**

Maak mijn GBKN vervlakt met ontbrekende Geometrie en integreer met huidige beheerobjecten en vul beheeromgeving aan (IMGEO 2.0)

BGT transitie ++  
Mutatiesignalering ontbrekende Gemeentelijke beheerobjecten  
Werklijsten voor inwinning beheerobjecten  
Stereokartering beheerobjecten

**NEO**

*Uw informatie in beeld*

*NEO, ongeëvenaard in de analyse van satelliet- en vliegtuigopnamen  
NEO, unrivalled in the analysis of earth observation images*

Utrechtseweg 3E  
Postbus 2176  
NL-3800CD Amersfoort  
Tel: +31-(0)33-4637433  
Fax: +31-(0)33-4637340  
Web: [www.neo.nl](http://www.neo.nl)